

KOLESARSKI IZLET – BREŽICE Z OKOLICO

AVTORJI: Jaka Šoško, Luciano Grbavac, Matic Kostić

MENTORICA: Mojca Markelj

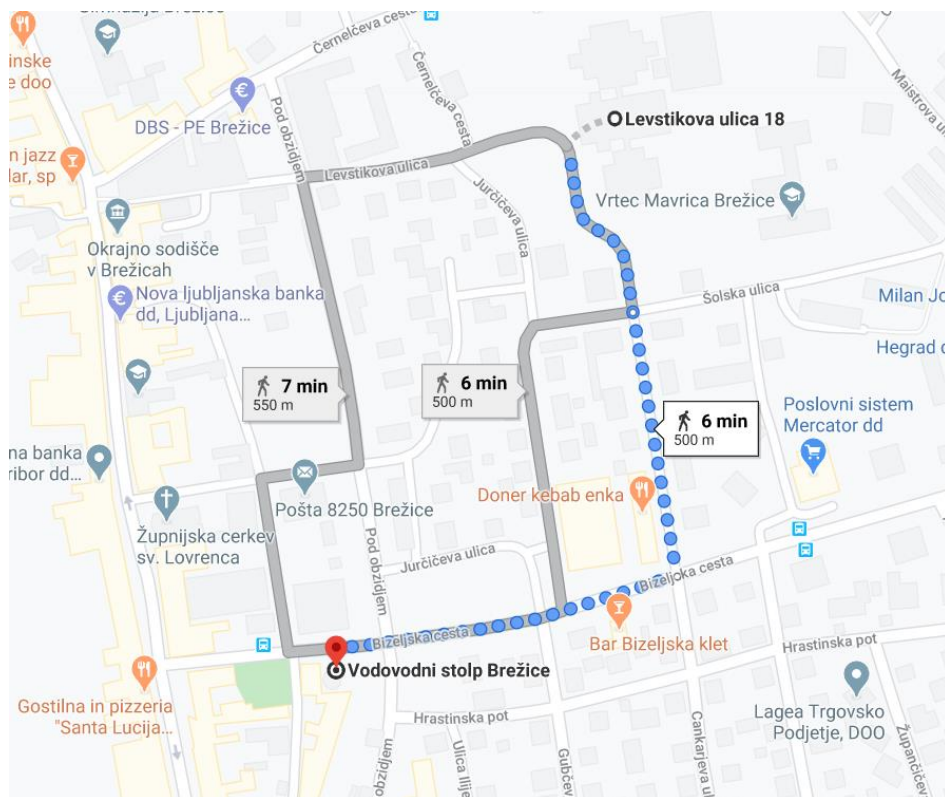
ČAS POTI (brez postankov): 3 do 4 ure (odvisno od hitrosti vožnje)

1. Naš izlet začnemo pri OŠ Brežice, kjer pogledamo, če smo pravilno opremljeni in če so naša kolesa ustrezno opremljena. Pogledamo torej:

- ali smo primerno oblačeni in obuti,
- ali imamo čelado,
- ali imamo s seboj dovolj vode,
- ali je pri kolesu primerno nastavljena višina sedeža,
- ali je v kolesih dovolj zraka,
- ali zavore deljujejo brezhibno,
- ali zvonec deluje,...

2. Pot nadaljujemo po Vodnikovi cesti. Tam ni kolesarske steze, zato moramo biti previdni.

3. Po Vodnikovi cesti bomo prišli na Bizeljsko cesto. Tam je lepo urejena kolesarska steza, zato je tam varno. V križišču med Vodnikovo in Bizeljsko cesto zavijemo desno proti centru mesta. Takoj na levi zagledamo Vodovodni stolp. V njem je kavarna – tam se lahko okrepčamo.



Zemljevid 1: Pot do vodovodnega stolpa
(vir: <https://www.google.com/maps>)



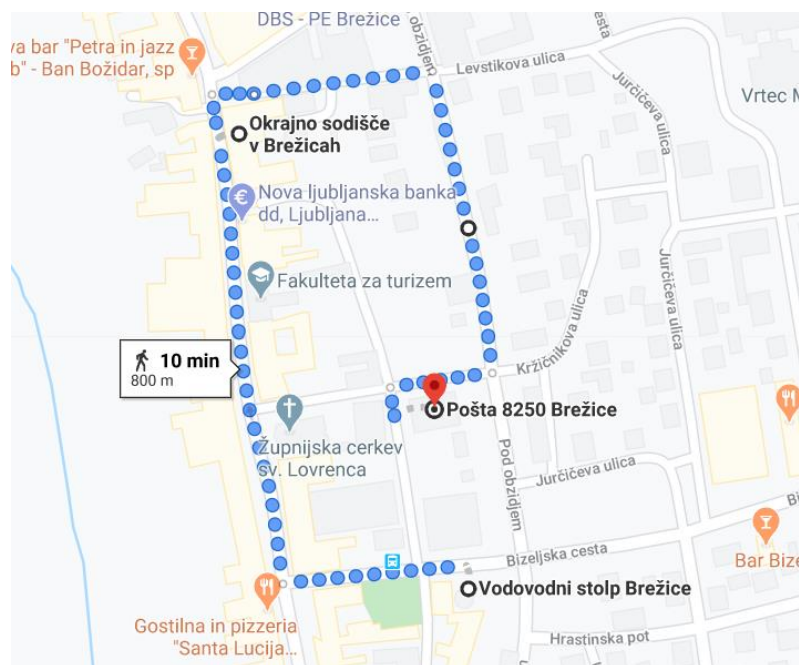
Slika 1: Vodovodni stolp (vir: <http://discoverbrezice.com>)

4. Potem imamo možnost, da se zapeljamo s kolesom po Cesti prvih borcev, ki je najstarejša ulica v mestu. Ker je ulica enosmerna, bomo morali na koncu ulice zaviti desno na Černelčevo ulico, nato pa še enkrat desno na ulico Pod obzidjem. Na tej cesti ni kolesarske steze, zato moramo biti previdni.

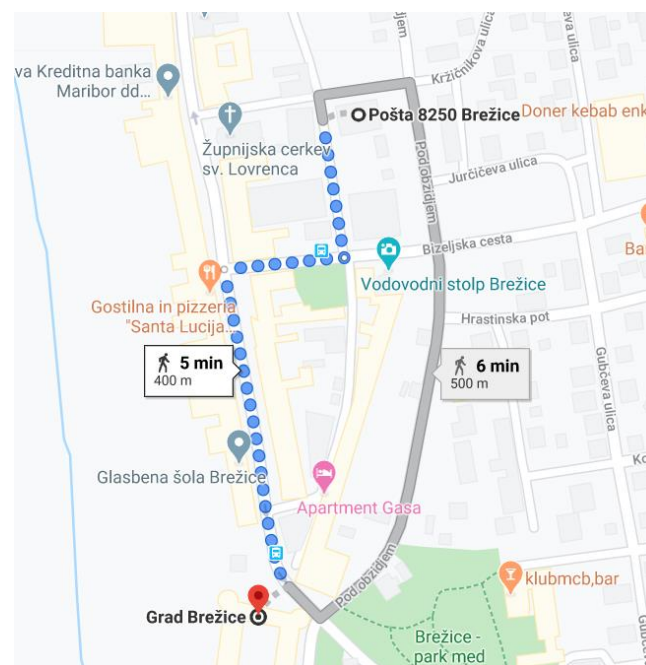


Slika 2: Cesta prvih borcev Brežice (vir: <https://sl.wikipedia.org/wiki/Brežice>)

5. Po ulici Pod obzidjem nadaljujemo našo pot. Pri pošti zavijemo desno, nato pa levo. Pridemo spet do vovodnega stolpa, kjer zavijemo desno, nato pa spet levo, da pridemo do gradu Brežice. Tam si lahko ogledamo grad. Po ogledu gradu se lahko zapeljemo tudi skozi park, ki je na nasprotni strani ceste.



Zemljevid 2: Pot do vodovodnega stolpa do pošte
 (vir: <https://www.google.com/maps>)



Zemljevid 3: Pot od pošte do gradu
 (vir: <https://www.google.com/maps>)

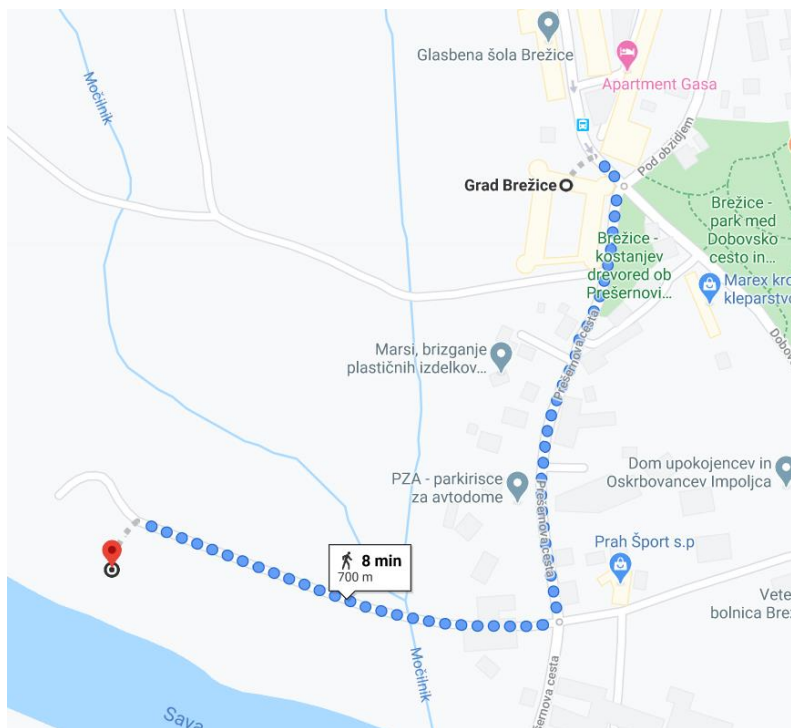


Slika 3: Grad Brežice
(vir: <http://discoverbrezice.com>)



Slika 4: Park Brežice
(vir: <http://hpg-brezice.si>)

6. Od gradu nadaljujemo pot proti Hidroelektarni Brežice. Tam je lepa makedamska pot, primerna za vožnjo s kolesom. Po celotni poti imamo lep razgled na samo mesto Brežice in na jezero, ki je nastalo pred elektrarno . Tam se lahko zapeljemo po Vrbini (kot se temu delu reče) do Krškega, lahko pa si svojo pot poljubno skrajšamo.

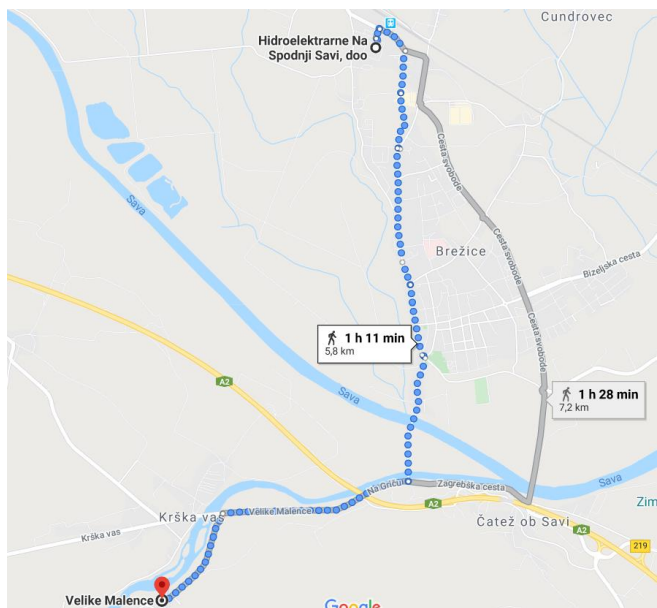


Zemljevid 4: Pot od gradu do hidroelektrarne
(vir: <https://www.google.com/maps>)



Slika 5: Vrba
(vir: <https://www.google.com/maps/place/Hidroelektrarna+Brezice>)

7. Od hidroelektrarne Brežice lahko nadaljujemo pot čez stari most, ki gre čez Krko in Savo, kjer na koncu mosta zavijemo desno proti Velikim Malencam.



Zemljevid 5: Pot od hidroelektrarne do Velikih Malenc
(vir: <https://www.google.com/maps>)



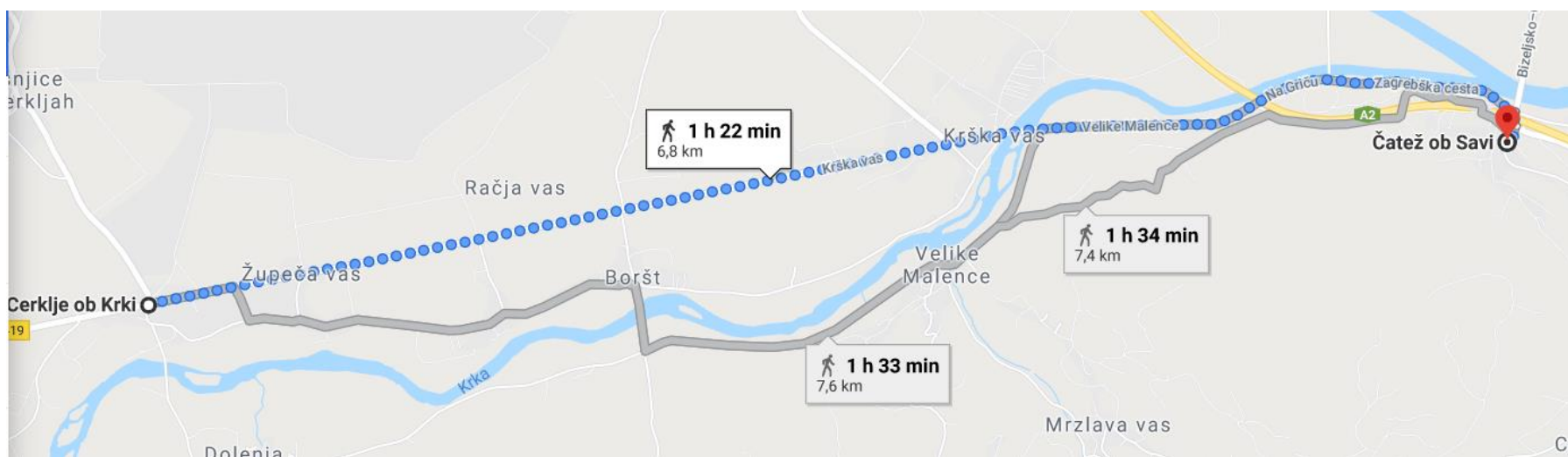
Slika 6: Most čez Krko in Savo (vir: <http://discoverbrezice.com>)

8. Pot potem nadaljujemo po lokalnih cestah ob reki Krki do Cerkelj ob Krki. Katerakoli od ponujenih poti je primerna za kolesarjenje.



Zemljevid 6: Pot od Velikih Malenc do Cerklj ob Krki (vir: <https://www.google.com/maps>)

9. Vračamo pa se proti Brežicam ob glavni cesti.



Zemljevid 7: Pot do Cerklj ob Krki do Čateža ob Savi (vir: <https://www.google.com/maps>)

Tu imamo možnost, da se ustavimo na Griču, kjer nam ponujajo različne aktivnosti:

ŠPORTNO REKREATIVNI CENTER: <https://www.discoverbrezice.com/sportna-in-vodna-doizivetja/sportno-rekreativni-center-gric>

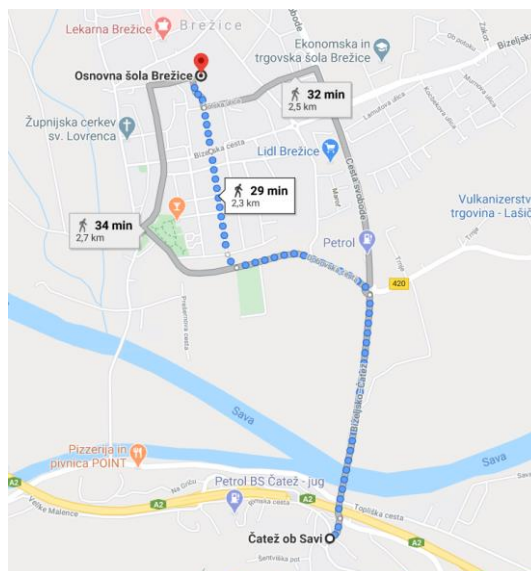
PIVNICA POINT: <https://www.facebook.com/PizzerijaPointBrezice/?ref=settings>

10. Preden pridemo v Brežice se lahko ustavimo še v kraju Čatež ob Savi. Tam je nekaj gostiln, ki poleg hrane in pijače ponujajo tudi druge aktivnosti:

PENZION LES <https://www.pension.si/>

GOSTILNA BUDIČ <https://www.gostilnabudic.com/sl-si>

11. Pot pa nadaljujemo čez most čez Savo do krožišča pri Petrolu, kjer lahko nadaljujemo pot do šole po treh različnih poteh. Najbolj varna pa je tista, ki je najkrajša, saj je na njej največ kolesarskih poti in tudi najmanj prometna je:



Zemljevid 8: Pot Čateža ob Savi do OŠ Brežice (vir: <https://www.google.com/maps>)