

Datum: 06.04.2021

Številka: 371-15/2021

Občina Grosuplje, Urad za komunalno infrastrukturo, na podlagi 101. člena Zakona o cesta (Uradni list RS, št. 109/2010, 48/2012 in 46/2015), 25. člena Odloka o občinskih cestah in ureditvi cestnega prometa (Uradni list RS, 22/16), 7. in 13. člena Statuta Občine Grosuplje (Uradni list RS, št. 65/17) in 125. člena Zakona o splošnem upravnem postopku (Uradni list RS, št. 24/06 – uradno prečiščeno besedilo, 126/07, 65/08, 8/10 in 82/13) ter na podlagi vloge, podjetja RIHTARŠIČ ARHITEKTURA – BOJAN RIHTARŠIČ S.P., DAŠNICA 17, 4228 ŽELEZNIKI, upravljavec občinskih cest izdaja naslednje

SOGLASJE

za poseg v občinsko cesto ali pot

Vlagatelju RIHTARŠIČ ARHITEKTURA – BOJAN RIHTARŠIČ S.P., DAŠNICA 17, 4228 ŽELEZNIKI, ki zastopa investitorja KODRIČ JANA, CIKAVA 1, 1290 GROSUPLJE, Urad za komunalno infrastrukturo, izdaja soglasje za poseg v del občinske ceste LC 111051, Cikava – povezava na LC 111091 in nekategorizirane javne poti, zaradi izgradnje priklopa na javno komunalno infrastrukturo (skica v prilogi), pod naslednjimi pogoji:

- da se izgradnja priklopa na javno komunalno infrastrukturo izvede skladno s priloženo tehnično skico in po navodilih, podanih s strani Občine Grosuplje;
- priklop za elektro hišni priključek se izvede brez posega v cesto z oznako LC 111051, Cikava – povezava na LC 111091, (tehnologija podvrtavanja ali podbijanja);
- hišni priključek za kanalizacijo se izvede s priklopom na konec kanalizacijskega sistema. Poseg se izvaja na LC 111051, Cikava – povezava na LC 111091, s parc. št. 2020/23 in na nekategorizirani občinski poti s parc. št. 2021/8 in 738/172 vse k.o. Sela,
- vodovodni hišni priključek se izvede s priključevanjem na glavni vodovodni vod. Poseg se izvaja na LC 111051, Cikava – povezava na LC 111091, s parc. št. 2020/23 in na nekategorizirani občinski poti s parc. št. 2021/8 in 738/172 vse k.o. Sela;
- po končanem posegu, ki zajema gradnjo kanalizacijskega in vodovodnega priključka je treba občinsko cesto in pot povrniti v prvotno stanje. To pomeni, da se na občinski cesti z oznako LC 111051, Cikava – povezava na LC 111091, s parc. št. 2020/23, k.o. Sela, izvede preplastitev po celotni širini cestišča v dolžini 2,0 m. Prav tako je treba v prvotno stanje povrniti nekategorizirano občinsko pot s parc. št. 2021/8 in 738/172 obe k.o. Sela, kjer se izvede preplastitev v celotni prečni smeri cestišča s širino 1,50 m;
- da mora investitor na zemljiščih po katerih bo potekala gradnja, pridobiti pravico graditi;
- pred posegi v cesto, se je potrebno dodatno dogovoriti o točni lokaciji in velikosti posega v zemljišče z vzdrževalcem ceste in v sodelovanju s strokovno službo Občine Grosuplje, po izvedenih delih pa izkopane površine povrniti v prvotno stanje, do izvedbe asfaltne prevleka in jih tudi protiprašno zaščititi;
- zasip izkopanega jarka v območju celotnega prekopa ceste in hodnika za pešce se izvede z dolomitnim materialom in komprimiranjem v slojih po 30 cm, za katerega mora imeti vlagatelj certifikat peskokopa;



Slovenska mreža
starosti prijaznih
mest in občin



- da se vzpostavitev prekopov z asfaltiranjem izvede skladno z **dogovorom Občinske službe za vzdrževanje**, vendar minimalno 1,0 m oziroma širše, če je asfalt ob prekopu poškodovan in da je potrebno z vzpostavitvijo prekopa sanirati tudi poškodovano površino asfalta ob prekopu;
- asfaltiranje je potrebno izvesti stopničasto, skladno s tehnični specifikacijami za ceste TCS 08.512, kar pomeni, da mora biti zgornja vezana nosilna plast asfalta izrezkana širše od jarka za 15 cm na vsako stran;
- pred izvedbo asfaltne prevleke je izvajalec prekopov le te dolžan preveriti iz naslova nosilnosti in meritve predati izvajalcu izvedbe asfaltne prevleke;
- v primeru posedanja ceste na mestu prekopa in ob cesti je izvajalec ali investitor oz. njen pravni naslednik dolžan financirati sanacijo ceste za ves čas obstoja predmetnega voda. Če izvajalec oziroma investitor po opozorilu občinske službe oziroma vzdrževalca ceste v roku, ki ji je določen ne sanira »posedlega« del cestišča, to opravi vzdrževalec ceste na stroške investitorja;
- posegi v cestno telo se morajo izvajati v skladu z veljavno prometno zakonodajo – označiti in zavarovati z ustrežno prometno signalizacijo, ki jo je dolžan zagotoviti izvajalec del. V primeru zapore ceste si je potrebno pridobiti dovoljenje za zaporo ceste, za kar je potrebno s posebno vlogo zaprositi Občino Grosuplje;
- izvajalec oziroma investitor del mora predhodno preveriti ali na lokaciji izkopa potekajo drugi komunalni vodi. Za vse morebitne poškodbe teh vodov odgovarja investitor oziroma izvajalec;
- izvajalec oziroma investitor je materialno in kazensko odgovoren za morebitno škodo, ki bi nastala na cesti ter škodo, ki bi bila povzročena uporabnikom ceste vsled neprimerne tehnologije izvajanja gradnje. Vsi stroški za eventualno tozadevno povzročeno škodo oziroma stroški poškodb vozišča bremenijo izvajalca del oziroma investitorja;
- v primeru rednega vzdrževanja ceste, rekonstrukcije, modernizacije, širitve in dograditve (tudi pločnikov, zidov itd.) ali drugih del v zvezi s cesto ali zaradi uporabe ceste, oz. povečanja prometa, izvajalec, investitor, upravljavec voda, ali njegovi pravni nasledniki predmetne zadeve NISO UPRAVIČENI DO NIKAKRŠNE ODŠKODNINE za nastalo škodo;
- če bi zaradi gradnje prišlo do onesnaženja ceste, jo mora izvajalec oz. njegovi pravni naslednik TAKOJ OČISTITI;
- vsaj tri dni pred pričetkom del mora izvajalec o tem pisno obvestiti **vzdrževalca ceste, Javno komunalno podjetje Grosuplje d.d. (g. Bojan Gorišek, tel: 041 760 661)**;
- **posege v cestno telo in njihovo sanacijo mora izvajalec izvesti pod nadzorom pooblaščenega vzdrževalca cest v Občini Grosuplje, pri čemer stroške nadzora krije investitor ali njegov izbrani izvajalec del, oziroma naroči pooblaščenemu vzdrževalcu cest v Občini Grosuplje, da izveden poseg vzpostavi v prvotno stanje;**
- izvajalec oz. investitor je dolžan po končanju del oz. najkasneje v roku enega meseca odpraviti vse nastale poškodbe na prometnih površinah in drugih površinah, ki jih je uporabljal pri gradnji in predati vzdrževalcu, površine v saniranem stanju. **Izvajalec oziroma investitor in vzdrževalec sta dolžna pred pričetkom gradnje ter po končani gradnji opraviti ogled in pripraviti zapisnik v katerem ugotovita ali je cestišče (vozišče, odstavniki in ločilni pasovi, kolesarske steze, pločniki, bankine, naprave za odvodnjavanje, če so tik ob vozišču) dejansko vzpostavljeno v prvotno stanje. Zapisnik vzdrževalec preda upravljavcu občinskih cest;**
- v primeru, da bodo pri izvajanju del v naravi odstranjeni že postavljeni mejniki, je izvajalec del dolžan naročiti njihovo ponovno vzpostavitev pri pooblaščenem geodetski službi;
- to soglasje ne nadomešča upravnega dovoljenja za izvedbo del in ne ureja služnostnega razmerja za izvedbo vodov;



Slovenska mreža
starosti prijaznih
mest in občin



- soglasje velja eno leto od izdaje tega soglasja

Obrazložitev:

Vlagatelj RIHTARŠIČ ARHITEKTURA – BOJAN RIHTARŠIČ S.P., DAŠNICA 17, 4228 ŽELEZNIKI, je za investitorja KODRIČ JANA, CIKAVA 1, 1290 GROSUPLJE, podal vlogo za izdajo soglasja za poseg v del občinske ceste LC 111051, Cikava – povezava na LC 111091 in nekategorizirane javne poti, zaradi izgradnje priklopa na javno komunalno infrastrukturo. Pri izvedbi del mora investitor oz. izvajalec del upoštevati v izreku navedene pogoje.

Odlok o občinskih cestah in ureditvi cestnega prometa v Občini Grosuplje (Ur. list RS, št. 22/2016) v 22. členu določa, da se lahko vzdrževalna in druga dela na obstoječi gospodarski javni infrastrukturi opravijo le s soglasjem občinskega upravnega organa.


Glede na zgoraj navedeno Urad za komunalno infrastrukturo Občine Grosuplje, dovoljuje prekope in podboje občinskih cest, pod pogoji, ki so navedeni v izreku soglasja.

Taksa po tarifni št. 1, 30 Zakona o upravnih taksah – UPB5 (Ur. list RS, št. 106/2010 – uradno prečiščeno besedilo in 32/16) v višini 40,80 EUR je plačana.

POUK O PRAVNEM SREDSTVU: Zoper to odločbo ima stranka pravico do pritožbe pri županu Občine Grosuplje, Taborska cesta 2, 1290 Grosuplje, v roku 15 dni od dneva vročitve te odločbe. Pritožba se vloži ustno na zapisnik pri organu, ki je izdal odločbo, oziroma se vloži neposredno ali pošlje po pošti. Zanj je potrebno poravnati 18,10 EUR upravne takse po tarifni številki 2 Zakona o upravnih taksah ZUT – UPB 5 (Ur. list RS, št. 106/2010 – uradno prečiščeno besedilo in 32/16).


Pripravila:
Polona Verbič
Višji svetovalec I

OBČINA GROSUPLJE
VODJA
Urada za komunalno infrastrukturo



Vročiti:

- vlagatelj;
- tu;



Slovenska mreža
starosti prijaznih
mest in občin



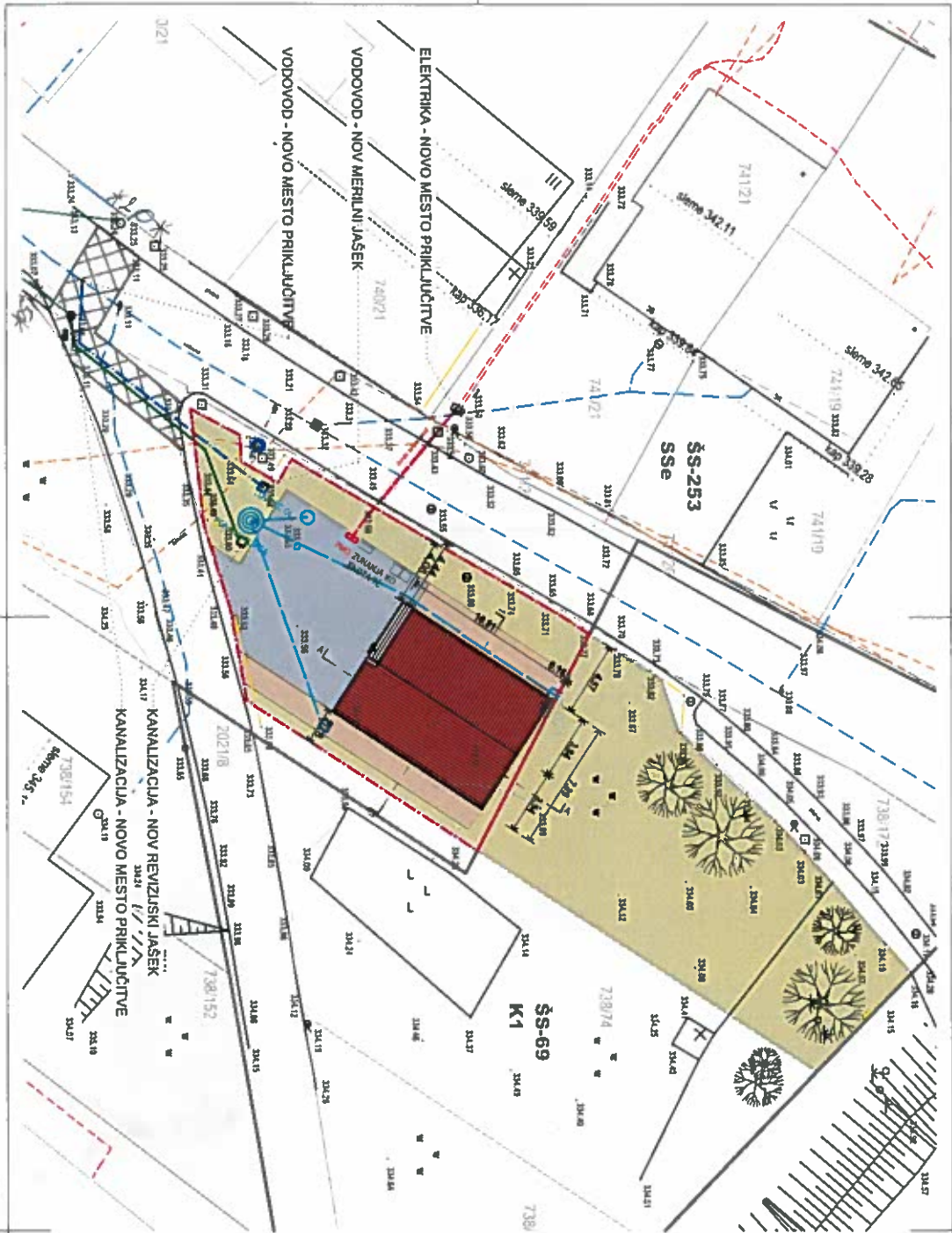
V vednost:

- Javno komunalno podjetje Grosuplje d.o.o., Cesta na Krko 7, Grosuplje (bojan.gorisek@jkpg.si)
- Krajevna skupnost Šmarje-Sap, Ljubljanska cesta 41, Šmarje-Sap (ks.smarje.sap@siol.net)
- Medobčinski uprava 5G, Taborska cesta 1, Grosuplje; (borut.soba@grosuplje.si)
- Občina Grosuplje, Urad za komunalno infrastrukturo, upravljavec lokalnih cest – (tadeja.kupljenik@grosuplje.si) ;
- spis



Slovenska mreža
starosti prijaznih
mest in občin





RIHTARŠIČ ARHITEKTURA

HIŠA KODRIČ

Projekat: Cesta I, ITRD Grmola
Eko Park, Cesta I, ITRD Grmola

Bogdan RIHTARŠIČ arh. inž. pri 2015198-4

Bogdan RIHTARŠIČ arh. inž. pri 2015198-4

FEDER CERINAČ inž. arh. pri 2015198-4

1. NAČRT ARHITEKTURE

DOD 20114

1:4

11.200

priloge 2011

2011

LEGENDA KOMUNALNE OSREBE

oznaka	vrsta
[Symbol]	izgradnja vodovoda
[Symbol]	izgradnja električne mreže
[Symbol]	izgradnja kanalizacije
[Symbol]	izgradnja zelenice
[Symbol]	izgradnja prometne mreže
[Symbol]	izgradnja površinskih voda
[Symbol]	izgradnja podzemnih voda

LEGENDA

oznaka	vrsta
[Symbol]	izgradnja površinskih voda
[Symbol]	izgradnja podzemnih voda
[Symbol]	izgradnja zelenice
[Symbol]	izgradnja prometne mreže
[Symbol]	izgradnja površinskih voda

KD

izgradnja zelenice

izgradnja prometne mreže

izgradnja površinskih voda

izgradnja podzemnih voda

Opis predmeta: Projektovanje i izrada arhitektoničnog načrta za novo mesto priključitve (SS-253, K1, SS-69) u okviru izgradnje infrastrukture u blizini objekata 74121-74111 i 73817-73801. Projektovanje uključuje električnu, vodoovodnu i kanalizacijsku mrežu, kao i površinsku i podzemnu vodu i zelenicu.

Opis projekta: Projektovanje i izrada arhitektoničnog načrta za novo mesto priključitve (SS-253, K1, SS-69) u okviru izgradnje infrastrukture u blizini objekata 74121-74111 i 73817-73801. Projektovanje uključuje električnu, vodoovodnu i kanalizacijsku mrežu, kao i površinsku i podzemnu vodu i zelenicu.

Opis projekta: Projektovanje i izrada arhitektoničnog načrta za novo mesto priključitve (SS-253, K1, SS-69) u okviru izgradnje infrastrukture u blizini objekata 74121-74111 i 73817-73801. Projektovanje uključuje električnu, vodoovodnu i kanalizacijsku mrežu, kao i površinsku i podzemnu vodu i zelenicu.

Opis projekta: Projektovanje i izrada arhitektoničnog načrta za novo mesto priključitve (SS-253, K1, SS-69) u okviru izgradnje infrastrukture u blizini objekata 74121-74111 i 73817-73801. Projektovanje uključuje električnu, vodoovodnu i kanalizacijsku mrežu, kao i površinsku i podzemnu vodu i zelenicu.